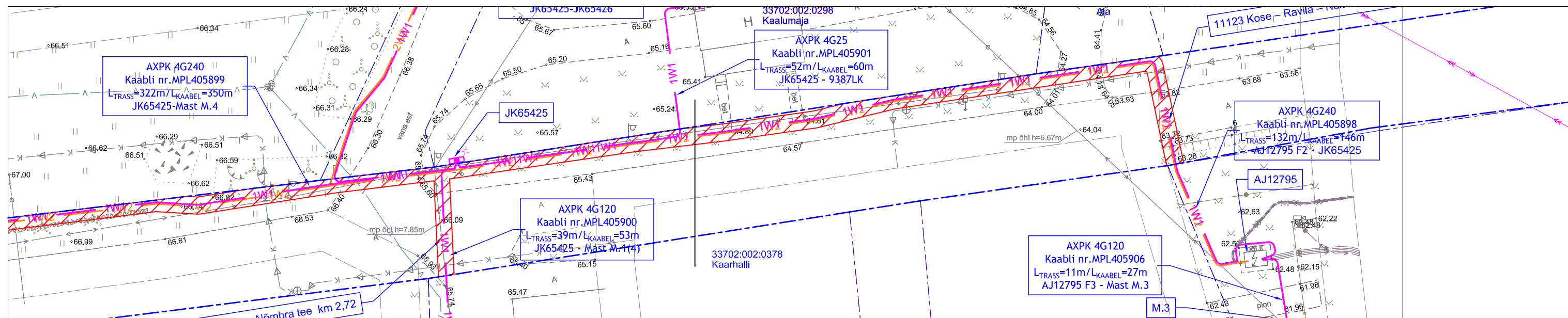



Isikliku kasutusõiguse seadmise plaan







KOSE 110/35/10 PAJ Ravila 10 kV fiidri rekonstrueerimine
Töö nr IP6050

11123 Kose-Ravila-Nõmbra tee
Katastritunnus 33702:002:0308
Registriosa nr 14378250

M 1:1000 (1 cm = 10 m), A3



TINGMÄRGID:

-  Katastriüksuse piir
-  Kasutusõiguse ala 635 m² (Pos 1 1 m² ja Pos 2 634 m²)
-  1W2 Projekteeritav 10kV maakaabelliin (1kaabel trassis)
-  2W2 Projekteeritav 10kV maakaabelliin (2 kaablit trassis)
-  1W1 Projekteeritav 0,4kV maakaabelliin (1kaabel trassis)
-  Projekteeritav reservtoru

Jrk nr	IKÕ ala Pos nr (plaanil)	Kinnistu registriosa number	Katastriüksuse tunnus, nimi ja sihtotstarve	Asukoht riigitee (nr ja nimi) suhtes (lõigu algus ja lõpp km)	Ala pindala m ²
1	Pos 1	14378250	11123 Kose-Ravila-Nõmbra tee Katastritunnus 33702:002:0308 Transpordimaa	11123 Kose-Ravila-Nõmbra tee km-l 2,57-2,82	487 m ²

Koostaja:
Keskkonnaprojekt OÜ